

VIGILANZA METEOROLOGICA

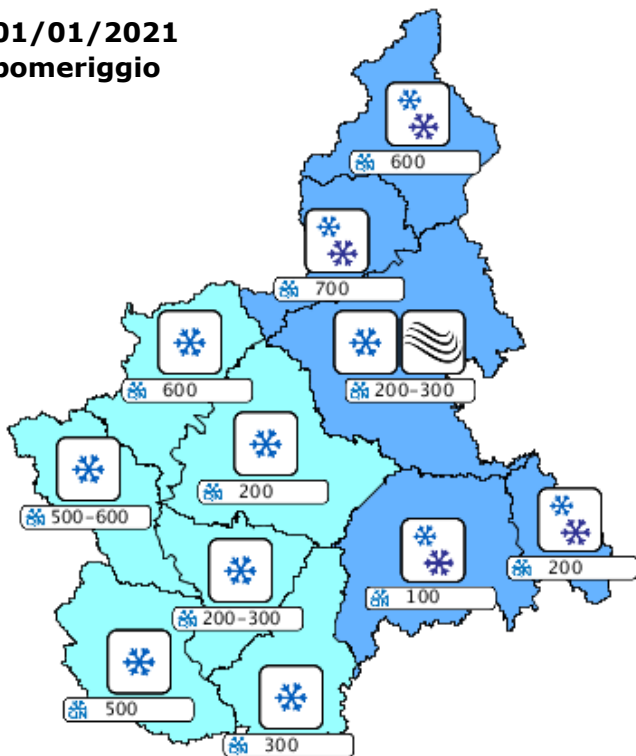
BOLLETTINO N	DATA EMISSIONE	VALIDITA'	AGGIORNAMENTO	SERVIZIO A CURA DI	AMBITO
1/2021	01/01/2021 ore 13:00	60 ore	02/01/2021 ore 13:00	ARPA - Rischi Naturali e Ambientali	Regione Piemonte

SINTESI METEOROLOGICA

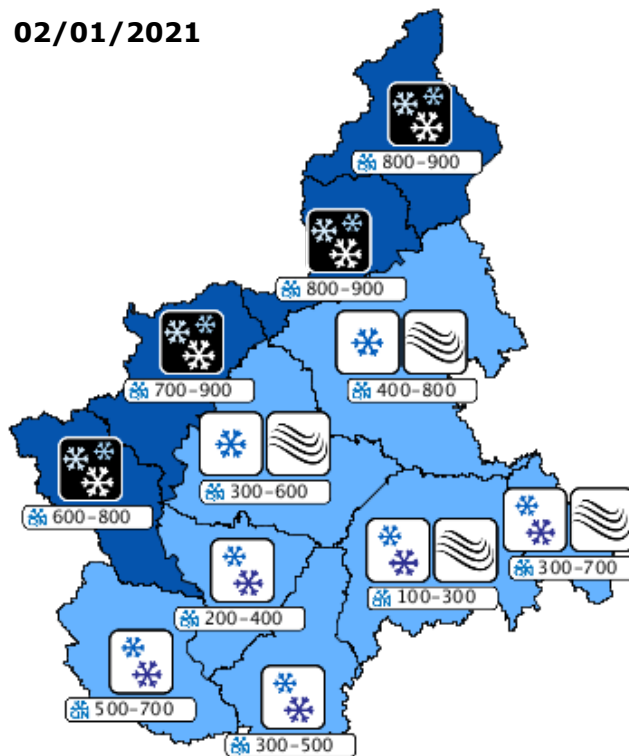
Precipitazioni deboli diffuse oggi, localmente moderate sul Piemonte orientale, con quota neve sui 100-200 m sui settori a sud del Po, in graduale aumento altrove fino ai 500 m nella notte. Intensificazione delle precipitazioni domani, con nevicate copiose sulle Alpi, a carattere piovoso altrove al di sotto dei 400 m, con neve residua sul basso Piemonte all'alba. Attenuazione dell'instabilità domenica.

PREVISIONI

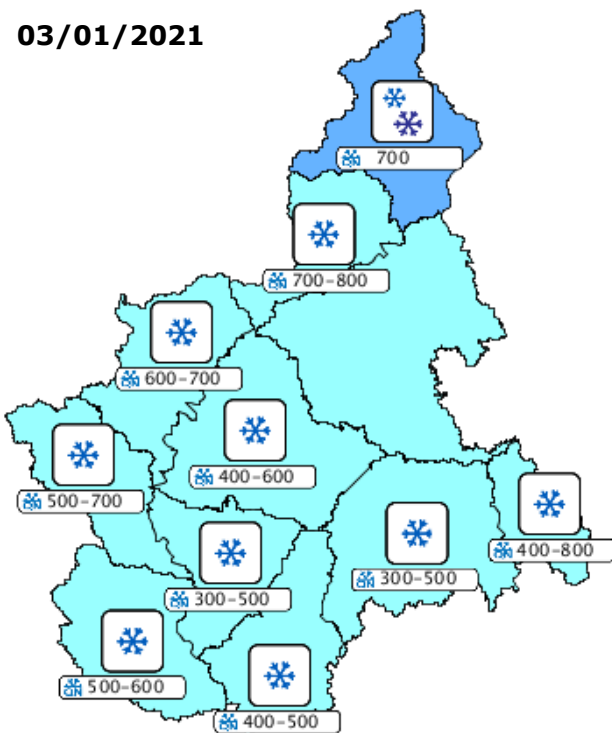
**01/01/2021
 pomeriggio**



02/01/2021



03/01/2021



LEGENDA

INTENSITA' di precipitazione

assente	debole	moderata	forte	molto forte
---------	--------	----------	-------	-------------

ICONE FENOMENI METEO

ANOMALIA TERMICA	NEVE	FENOMENI TEMPORALESCHI
calda (red up)	debole (snowflake)	rovesci (cloud with rain)
fredda (blue down)	moderata (snowflake)	temporali (cloud with lightning)
molto calda (red up)	forte (snowflake)	temporali forti (cloud with lightning)
molto fredda (blue down)	1300-1500 quota neve [m] (snowflake)	temporali forti e persistenti (cloud with lightning)

GELATE sparse, diffuse

NEBBIA locale, diffusa

VENTO moderato, forte

AREE DI VIGILANZA E ALLERTA

- A** Toce (NO-VB)
- B** Val Sesia, Cervo e Chiusella (BI-TO-VC)
- C** Valli Orco, Lanzo, bassa Val Susa e Sangone (TO)
- D** Alta Val Susa, Valli Chisone, Pellice e Po (CN-TO)
- E** Valli Varaita, Maira e Stura (CN)
- F** Valle Tanaro (CN)
- G** Belbo e Bormida (AL-AT-CN)
- H** Scrivia (AL)
- I** Pianura Settentrionale (AL-AT-BI-NO-TO-VC)
- L** Pianura Torinese e Colline (AL-AT-CN-TO)
- M** Pianura Cuneese (CN-TO)